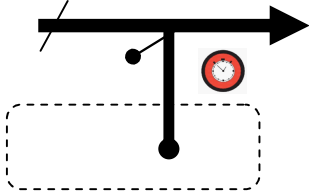





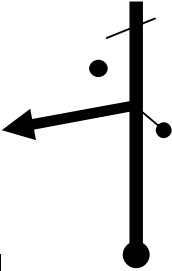
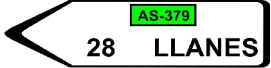


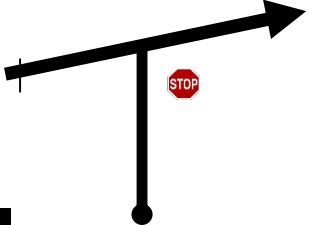




Sábado 17		
	Ribadesella	9:30
Tc-1	"Ribadesella"	9:35
	Camango	9:40
Tc-2	"La Tornería"	9:59
	Parres	10:04
	El Mazucu	10:17
Tc-3	"Rales-Cardoso"	10:33
	Cardoso	10:41
Tc-4	"Nueva-Cangas"	10:45
	Alto del Torno	10:54
	Ixena	11:01
	Peruyes	11:13
Tc-5	"Santoveña-Sevares"	11:46
	Vega de Sebarga	11:48
	Sellaño	11:53
	Sevares	12:12
Tc-6	"Sevares-La Güertona"	12:28
	Prunales	12:33
	Fios	12:40
	Collia	12:48
R	Ribadesella	13:15



Sábado 17		
	Ribadesella	14:45
Tc-7	"Torre-Fito"	14:50
	Torre	14:55
	Alea	15:01
	Casa Marcial	15:06
	Mirador del Fito	15:12
Tc-8	Carrandi-Borines	15:32
	La Trapa	15:40
	Libardon	15:48
	Alto La Lama	15:52
	Borines	15:57
Tc-9	Cereceda-Arriondas	16:07
	La Goleta	16:09
	Cereceda	16:14
	Cuadroveña	16:18
		16:30
R	Arriondas	17:00
Tc-10	"Descenso del Sella"	17:05
	Fuentes	17:14
	Sinariega	17:19
Fin	Ribadesella	17:45

V Rallye Clásico del Sella		1,000 km	0:05	12,00 km/h
		Parque Cerrado Ribadesella		Tc 1 "Ribadesella"

DISTANCIA		DIRECCIÓN	INFORMACIÓN	Km a CH
TOTAL	PARCIAL			
0,000	0,000		Bulevar Ribadesella N 43°27'43" W 5°03'36"	 1,000
0,030	0,030		  	N-632 0,970
0,400	0,370		AS-379 	0,600
0,970	0,570		AS-379  Salida en el Stop calle de la Derecha	0,030
1,000	0,030		AS-379 N 43°27'35" W 5°03'20" 	 0,000



Tc 1
"Ribadesella"



Tc 2
"La Tornería"

DISTANCIA		DIRECCIÓN	INFORMACIÓN	Km a CH
TOTAL	PARCIAL			
0,000	0,000		- 1 - AS-379 N 43°27'35" W 5°03'20" 	
		1 8,322	49,9	
			- 1 - AS-379 N 43°26'25" W 04°57'41" 	
		2 0,000		
			AS-379 	
		3		
	!!!		A8 	
		4		13,830
			A8 	
		5		13,520



Tc 1
"Ribadesella"



Tc 2
"La Tornería"

DISTANCIA		DIRECCIÓN	INFORMACIÓN	Km a CH
TOTAL	PARCIAL			
	!!!	6	Salida 300 	2,160
		7	AS-379 	1,820
		8	AS-379 	1,460
	!!!	9	LLN-8 	1,120
		10	LLN-8 	0,720

V Rallye Clásico del Sella

22,500 km

0:14

44,66 km/h



Tc 1
"Ribadesella"



Tc 2
"La Tornería"

DISTANCIA		DIRECCIÓN	INFORMACIÓN	Km a CH
TOTAL	PARCIAL			
	0,620		camino a la derecha sale a la misma carretera	0,100
	0,100		 LLN8 N 43°25'11" W 4°48'44" 	0,000



Ayuntamiento de
Ribadesella
PRINCIPADO DE ASTURIAS



Ayuntamiento de
Parres
PRINCIPADO DE ASTURIAS



Tc-2

"La Tornería"



Tc 2
"La Tornería"



Tc 3
"Rales-Cardoso"

DISTANCIA		DIRECCIÓN	INFORMACIÓN	Km a CH
TOTAL	PARCIAL			
0,000	0,000		 LLN-8 N 43°25'11" W 4°48'44"	 49,9
			LLN-8 	30,0
			LLN-8 	49,9
			 LLN-7 	30,0
			LLN-7 cambio de media Sin referencia	46,0



Tc 2
"La Tornería"



Tc 3
"Rales-Cardoso"

DISTANCIA		DIRECCIÓN		INFORMACIÓN	Km a CH
TOTAL	PARCIAL				
			<p>6</p> <p>11,466</p> <p>42,0</p>	LLN-7 	
				LLN-7 	
			<p>7</p> <p>45,0</p>	LLN-7 	
				LLN-7 	
			<p>8</p> <p>48,0</p>	LLN-7 	
				LLN-7 	
			<p>9</p> <p>43,0</p>	LLN-7 	
				LLN-7 	
			<p>10</p> <p>46,0</p>	LLN-7 	
				LLN-7 	



Tc 2
"La Tornería"



Tc 3
"Rales-Cardoso"

DISTANCIA		DIRECCIÓN	INFORMACIÓN	Km a CH
TOTAL	PARCIAL			
		<p>11 0,000</p>	- 2 - LLN-7 N 43°23'01" W 4°54'29" 	
		<p>12</p>	AS-115	4,830
	!!!	<p>13</p>	LLN-16 	0,640
		<p>14</p>	LLN-16	0,340
24,210	0,340	<p>15</p>	- 3 - LLN-16 N 43°24'47" W 4°53'33" 	0,000



Ayuntamiento de
Ribadesella
PRINCIPADO DE ASTURIAS



Ayuntamiento de
Parres
PRINCIPADO DE ASTURIAS



Tc-3

"Rales-Cardoso"



Ayuntamiento de
Ribadesella
PRINCIPADO DE ASTURIAS



Ayuntamiento de
Parres
PRINCIPADO DE ASTURIAS




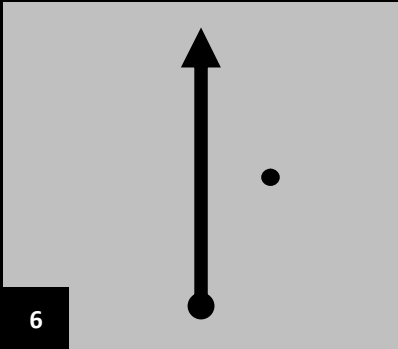
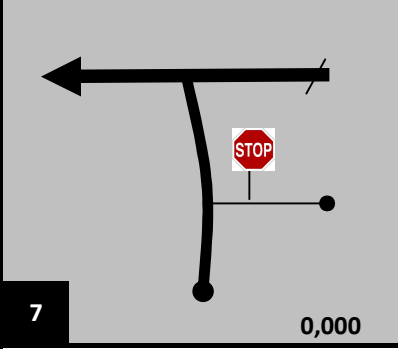



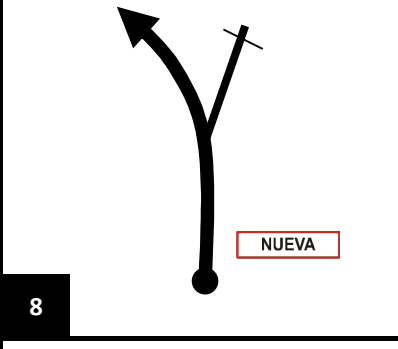
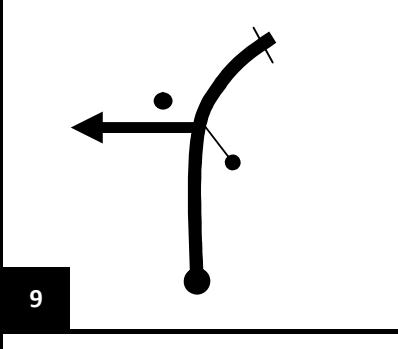

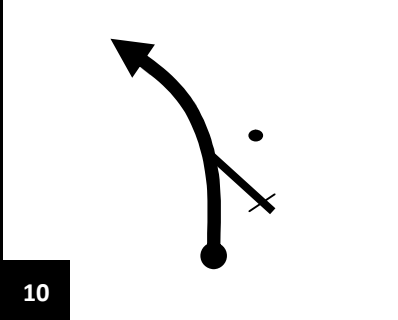

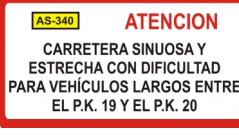
Tc 3
"Rales-Cardoso"



Tc 4
"Nueva-Cangas"

DISTANCIA		DIRECCIÓN	INFORMACIÓN	Km a CH
TOTAL	PARCIAL			
0,000	0,000		 LLN-16 N 43°24'47" W 4°53'33"	 49,9
			LLN-16	45,0
			LLN-16 	49,9
			LLN-16 	45,0
			LLN-16 	49,0

V Rallye Clásico del Sella		9,020 km	0:14	44,66 km/h
		Tc 3 "Rales-Cardoso"		Tc 4 "Nueva-Cangas"

DISTANCIA		DIRECCIÓN		INFORMACIÓN	Km a CH
TOTAL	PARCIAL				
		6		LLN-16 <div style="border: 1px solid red; padding: 2px; display: inline-block;">CARDOSO</div>	
		7		 AS-379 N 43°26'28" W 4°55'25" 	
		8		AS-379 <div style="border: 1px solid red; padding: 2px; display: inline-block;">NUEVA</div>	
		9		AS-340 	
		10		 AS-340 N 43°25'57" W 04°56'31" <div style="border: 1px solid red; padding: 2px; display: inline-block;">  </div>	0,000




Ayuntamiento de
Ribadesella
PRINCIPADO DE ASTURIAS








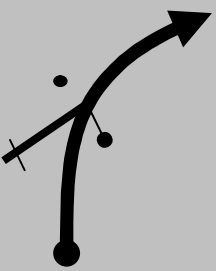



Ayuntamiento de
Parres
PRINCIPADO DE ASTURIAS



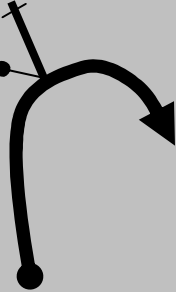




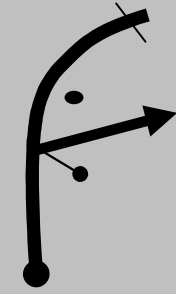



Tc-4 "Nueva-Cangas"

V Rallye Clásico del Sella		43,380 km	1:00	43,38 km/h
		Tc 4 "Nueva-Cangas"		Tc 5 "Santoveña-Sevares"

DISTANCIA		DIRECCIÓN	INFORMACIÓN	Km a CH
TOTAL	PARCIAL			
0,000	0,000	 1	 <p>AS-340 N 43°25'57" W 04°56'31"</p> <div style="border: 1px solid red; padding: 5px; width: fit-content;"> <p>AS-340 ATENCION CARRETERA SINUOSA Y ESTRECHA CON DIFICULTAD PARA VEHICULOS LARGOS ENTRE EL P.K. 19 Y EL P.K. 20</p> </div>	 45,0
		 2	<p>AS-340</p> <div style="border: 1px solid red; padding: 5px; width: fit-content; margin: 10px auto;"> <p>LLAMIGU</p> </div>	49,9
		 3	<p>AS-340</p> <div style="border: 1px solid red; padding: 5px; width: fit-content; margin: 10px auto; transform: rotate(-15deg);"> <p>LLAMIGU</p> </div> <p style="text-align: right;">24,617</p>	43,0
		 4	<p>AS-340</p> <div style="text-align: center; margin: 10px auto;">  </div>	45,0
		 5	<p>AS-340</p> <div style="border: 1px solid black; padding: 5px; width: fit-content; margin: 10px auto;"> <p>AS-340 CORAO 13</p> </div>	43,0

V Rallye Clásico del Sella		43,380 km	1:00	43,38 km/h
		Tc 4 "Nueva-Cangas"		Tc 5 "Santoveña-Sevares"

DISTANCIA		DIRECCIÓN		INFORMACIÓN	Km a CH
TOTAL	PARCIAL				
			46,0	AS-340 	
	6				
			44,0	AS-340	
	7				
			30,0	AS-340 	
	8				
			45,0	AS-340 	
	9				
			40,0	s/n 	
	10				



Tc 4
"Nueva-Cangas"



Tc 5
"Santoveña-Sevares"

DISTANCIA		DIRECCIÓN	INFORMACIÓN	Km a CH
TOTAL	PARCIAL			
		<div style="text-align: center;"> </div>	s/n 	
		<div style="text-align: center;"> </div>	s/n 	
		<div style="text-align: center;"> </div>	s/n	
		<div style="text-align: center;"> </div>	s/n	
		<div style="text-align: center;"> </div>		



Tc 4
"Nueva-Cangas"



Tc 5
"Santoveña-Sevares"

DISTANCIA		DIRECCIÓN	INFORMACIÓN	Km a CH
TOTAL	PARCIAL			
		 16 9,129	s/n cambio de media Sin referencia	
		 17 40,0	s/n 	
		 18 6,434	s/n 	
		 19 5,504	CO-1	
		 20 5,156	CO-1	

V Rallye Clásico del Sella

43,380 km

1:00

43,38 km/h



Tc 4
"Nueva-Cangas"



Tc 5
"Santoveña-Sevares"

DISTANCIA		DIRECCIÓN		INFORMACIÓN	Km a CH
TOTAL	PARCIAL				
		 21 4,848		CO-1	
		 22 4,429	20,0	CO-1 cambio de media Sin referencia	
		 23 4,329	35,0	CO-1 cambio de media Sin referencia	16,480
		 24 2,101	20,0	CO-1	
		 25 2,062		CO-1	14,213



Tc 4
"Nueva-Cangas"



Tc 5
"Santoveña-Sevares"

DISTANCIA		DIRECCIÓN	INFORMACIÓN	Km a CH
TOTAL	PARCIAL			
			CO-1	
			CO-1	
			CO-1	
			46,0 CO-1	
			 CO-1 N 43°21'28" W 05°07'43" 	



Tc 4
"Nueva-Cangas"



Tc 5
"Santoveña-Sevares"

DISTANCIA		DIRECCIÓN	INFORMACIÓN	Km a CH
TOTAL	PARCIAL			
32,10	0,871		AS-114	11,280
	!!! 0,080		N-625 	11,200
	0,760		N-625 	10,440
	9,760		AS-261 	0,680
	0,570			0,110



Ayuntamiento de
Ribadesella
PRINCIPADO DE ASTURIAS




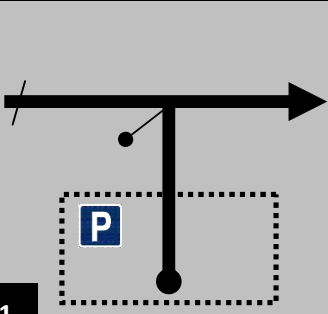


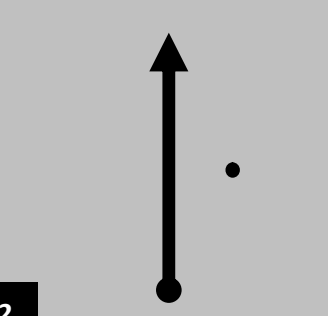

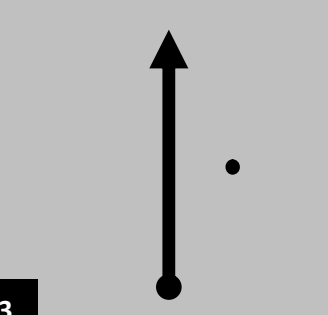

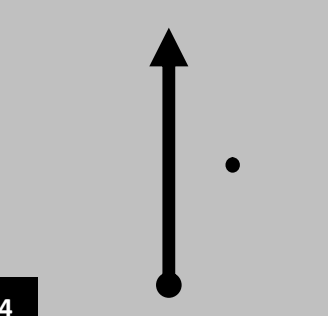


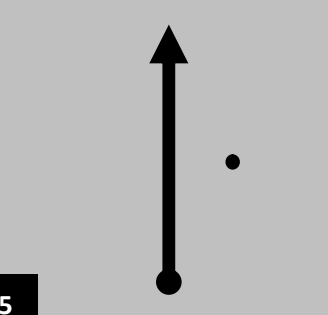


Ayuntamiento de
Parres
PRINCIPADO DE ASTURIAS







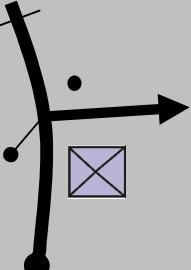
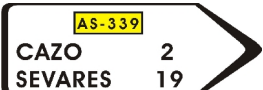


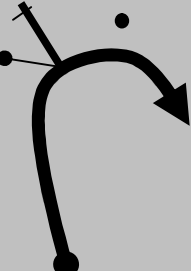
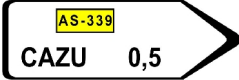


Tc-5



"Santoveña-Sevares"






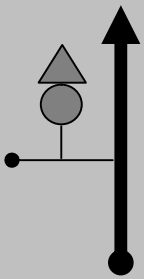



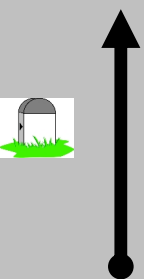

V Rallye Clásico del Sella		24,140 km	0:42	42,04 km/h
		Tc 5 "Santoveña-Sevares"		Tc 6 "Sevares-La Güertona"



DISTANCIA		DIRECCIÓN		INFORMACIÓN	Km a CH
TOTAL	PARCIAL				
			 AS-261 N 43°16'33" W 5°08'55" 	49,9	
			AS-261 	40,0	
			AS-261 	49,9	
			AS-261  	40,0	
			AS-261  	49,9	

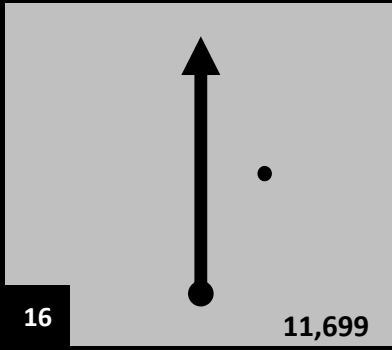

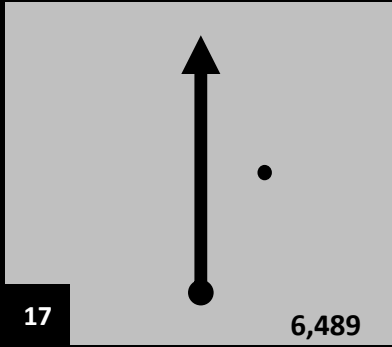

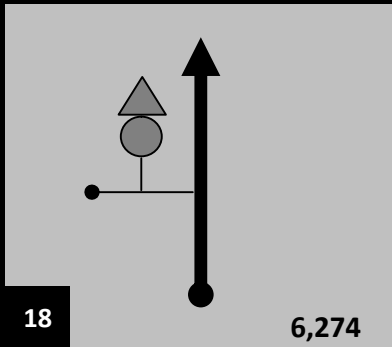
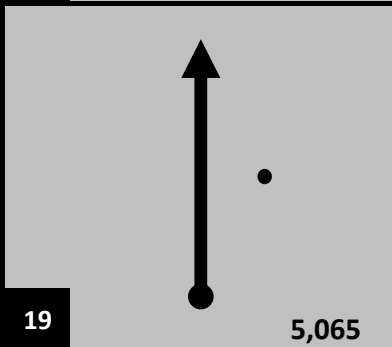

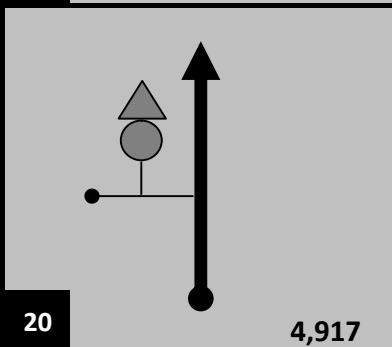
V Rallye Clásico del Sella	24,140 km	0:42	42,04 km/h
	Tc 5 "Santoveña-Sevares"		Tc 6 "Sevares-La Güertona"


DISTANCIA		DIRECCIÓN	INFORMACIÓN	Km a CH
TOTAL	PARCIAL			
		 6	AS-261  30,0	
		 7	AS-339  	
		 8	AS-339  45,0	
		 9	AS-339  	
		 10	AS-339  30,0	






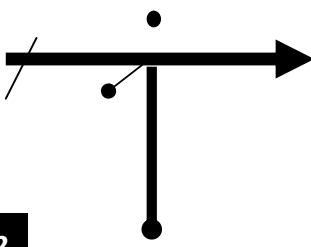

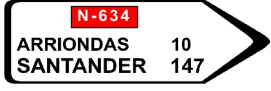
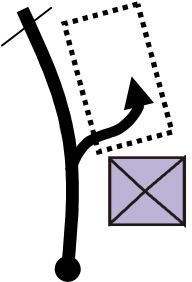
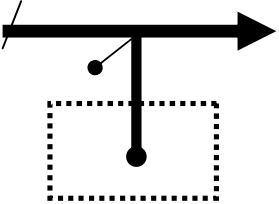



V Rallye Clásico del Sella	24,140 km	0:42	42,04 km/h
	Tc 5 "Santoveña-Sevares"		Tc 6 "Sevares-La Güertona"

DISTANCIA		DIRECCIÓN		INFORMACIÓN	Km a CH
TOTAL	PARCIAL				
		 11	46,0	AS-339 	
		 12	40,0	AS-339  	
		 13	45,0	AS-339	
		 14	20,0	AS-339  	
		 15	47,0	AS-339 	

V Rallye Clásico del Sella	24,140 km	0:42	42,04 km/h
	Tc 5 "Santoveña-Sevares"		Tc 6 "Sevares-La Güertona"

DISTANCIA		DIRECCIÓN	INFORMACIÓN	Km a CH
TOTAL	PARCIAL			
			AS-339 	
			AS-339 	
			AS-339	
			AS-339 	
			AS-339	

V Rallye Clásico del Sella		24,140 km	0:42	42,04 km/h
		Tc 5 "Santoveña-Sevares"		Tc 6 "Sevares-La Güertona"

DISTANCIA		DIRECCIÓN		INFORMACIÓN	Km a CH
TOTAL	PARCIAL				
		<div style="text-align: center;">  21 </div>	<div style="text-align: center;">  0,000 </div>	<div style="text-align: center;">  - 5 -  STOP 150 mts </div>	<div style="text-align: center;">  0,443 </div>
23,850	0,153	<div style="text-align: center;">  22 </div>		<div style="text-align: center;">  N-634  </div>	0,290
24,040	0,190	<div style="text-align: center;">  23 </div>		La Roca	0,100
24,140	0,100	<div style="text-align: center;">  24 </div>	<div style="text-align: center;">  - 6 -  </div>	<div style="text-align: center;"> N-634 N 43°21'36" W 5°14'45" </div>	<div style="text-align: center;">  0,000 </div>



Ayuntamiento de
Ribadesella
PRINCIPADO DE ASTURIAS



Ayuntamiento de
Parres
PRINCIPADO DE ASTURIAS



Tc-6

"Sevares-La Güertona"



Tc 6
"Sevares-La Güertona"



Reagrupamiento
Ribadesella

DISTANCIA		DIRECCIÓN	INFORMACIÓN	Km a CH	
TOTAL	PARCIAL				
			- 6 - 	N-634 N 43°21'36" W 5°14'45"	
		1 29,797	49,9		
				s/n	
		2 27,305	45,0		
				s/n	
		3 25,185	47,0		
				s/n	
		4 23,197			
				s/n	
		5 22,620			



Tc 6
"Sevares-La Güertona"



Reagrupamiento
Ribadesella

DISTANCIA		DIRECCIÓN		INFORMACIÓN	Km a CH
TOTAL	PARCIAL				
				s/n 	
		6 20,358			
				AS-260 	
		7 16,493	49,9		
				AS-342 	
		8 15,807			
				AS-342 	
		9 14,902	30,0		
				AS-341 	
		10 14,699	47,0		




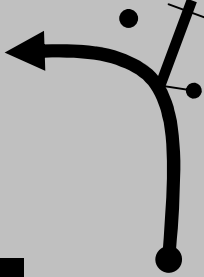





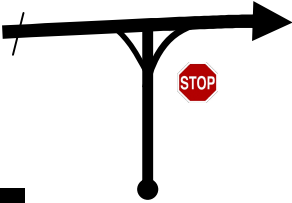

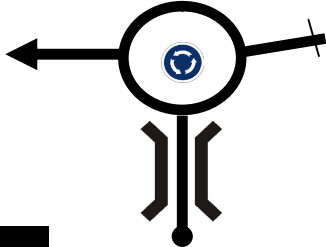


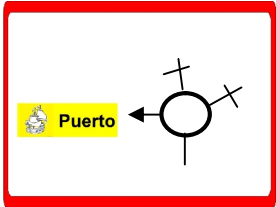
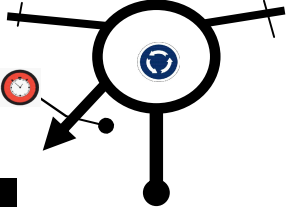





Tc 6
"Sevares-La Güertona"




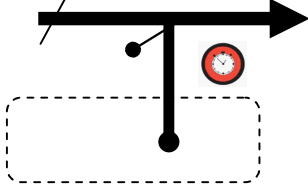


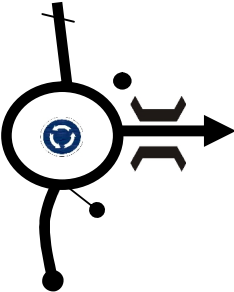



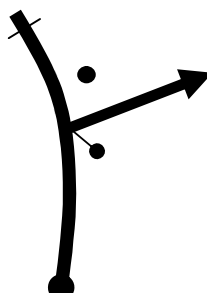


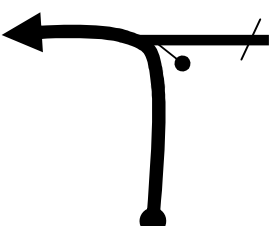
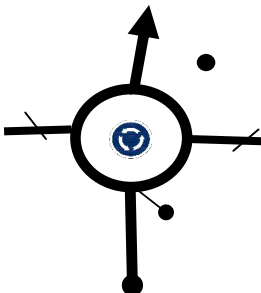



Reagrupamiento
Ribadesella


DISTANCIA		DIRECCIÓN		INFORMACIÓN	Km a CH
TOTAL	PARCIAL				
			<p>11</p> <p>6,497</p>	<p>AS-341</p> <p>cambio de media Sin referencia</p>	
			<p>12</p> <p>5,005</p>	<p>AS-341</p> <p>EL CARME EL CARMEN</p>	
			<p>13</p> <p>4,265</p>	<p>AS-341</p> <p>EL CARME EL CARMEN</p>	
			<p>14</p> <p>3,405</p>	<p>RS-2</p> <p>RS-2 SAMIGUEL 1 SARDAYA 2</p>	
			<p>15</p> <p>1,431</p>	<p>RS-2</p> <p>RIBADESELLA</p>	

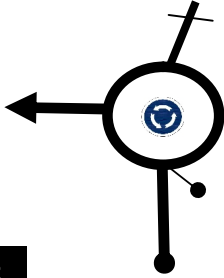


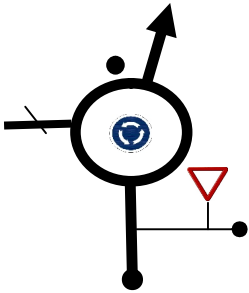




V Rallye Clásico del Sella	32,370 km	0:54	35,93 km/h
	Tc 6 "Sevares-La Güertona"	➔	Reagrupamiento Ribadesella

DISTANCIA		DIRECCIÓN		INFORMACIÓN	Km a CH
TOTAL	PARCIAL				
29,27	0,910	16		RS-2 	
	0,521	17		 RS-2 N 43°27'06" W 5°04'23" 	
	1,753	18		 N-632	0,820
31,910	0,360	19		  c/ Marqueses de Argüelles 	0,460
32,370	0,460	20		   - 1 - Parking La Rula N 43°27'50" W 5°03'28"  LA RULA	 0,000

V Rallye Clásico del Sella		3,040 km	0:06	46,70 km/h
		Reagrupamiento Ribadesella		Tc 7 "Torre-Fito"

DISTANCIA		DIRECCIÓN	INFORMACIÓN	Km a CH
TOTAL	PARCIAL			
0,000	0,000		 - 2 - Bulevar Ribadesella N 43°27'43" W 5°03'36"	 3,040
0,030	0,030		  N-632 	3,010
0,590	0,560		c/ Avelina Cerra  	2,450
0,710	0,120		Dionosio Ruisanchez	2,330
1,400	0,690		  carretera de San Pedro 	1,640

V Rallye Clásico del Sella		3,040 km	0:06	46,70 km/h
		Reagrupamiento Ribadesella		Tc 7 "Torre-Fito"

DISTANCIA		DIRECCIÓN	INFORMACIÓN	Km a CH		
TOTAL	PARCIAL					
2,470	1,070		 	carretera de San Pedro	0,570	
3,040	1,640		 - 7 -  	N-632 N 43°27'53" W 5°05'24"		0,000



Ayuntamiento de
Ribadesella
PRINCIPADO DE ASTURIAS



Ayuntamiento de
Parres
PRINCIPADO DE ASTURIAS



Tc-7 "Torre-Fito"



Tc 6
"Torre-Fito"



Tc 7
"Carrandi-Borines"

DISTANCIA		DIRECCIÓN		INFORMACIÓN	Km a CH
TOTAL	PARCIAL				
				N-632 N 43°27'53" W 5°05'24" 	
			49,9	N-632 	
			30,0	N-632 	
				AS-342 	
				AS-342 	



Tc 6
"Torre-Fito"



Tc 7
"Carrandi-Borines"

DISTANCIA		DIRECCIÓN	INFORMACIÓN	Km a CH
TOTAL	PARCIAL			
		<p>6 19,208</p>	AS-342	46,0
		<p>7 17,917</p>	AS-342 	43,0
		<p>8 16,916</p>	AS-342 	46,0
		<p>9 15,288</p>	AS-342 	30,0
		<p>10 14,850</p>	AS-342	47,0



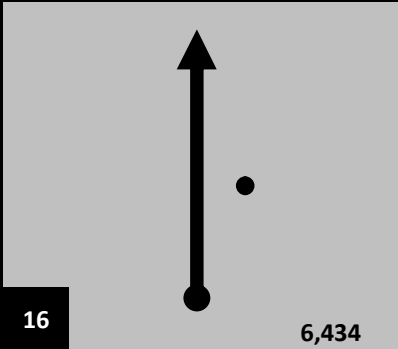

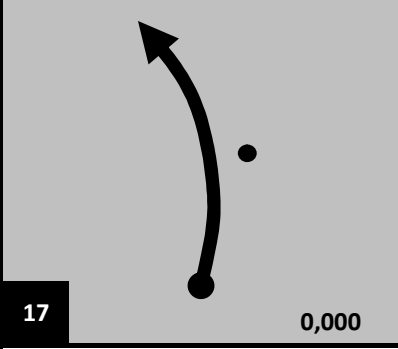



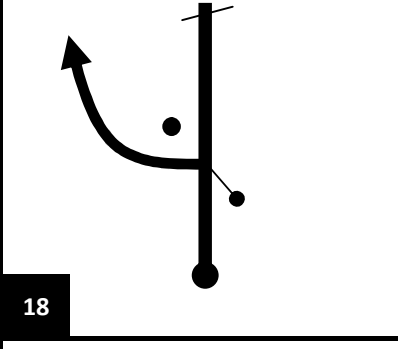

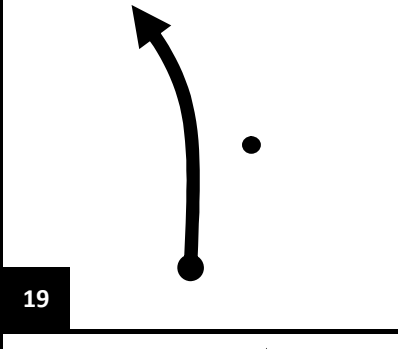

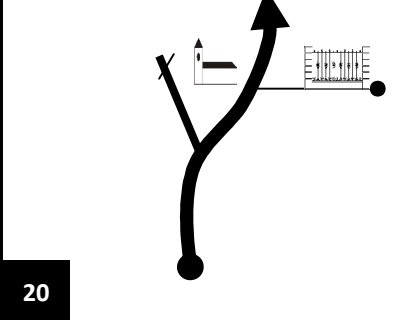


Tc 6
"Torre-Fito"



Tc 7
"Carrandi-Borines"

DISTANCIA		DIRECCIÓN	INFORMACIÓN	Km a CH
TOTAL	PARCIAL			
			AS-342 	
		11 	30,0	
			AS-342	
		12 	47,0	
			s/n	
		13 	30,0	
			s/n	
		14 	43,0	
		15 8,472	AS-260 49,9	

V Rallye Clásico del Sella		28,700 km	0:35	42,09 km/h
		Tc 6 "Torre-Fito"		Tc 7 "Carrandi-Borines"

DISTANCIA		DIRECCIÓN		INFORMACIÓN	Km a CH
TOTAL	PARCIAL				
				AS-260 	
	16	6,434			
			 - 6 -	AS-260 N 43°27'55" W 05°13'24" 	
	17	0,000			
				CL-2 	
	18				
				CL-2 	
	19	30,0			0,510
			 - 8 -	CL-2 N 43°27'43" W 05°16'13" esquina valla	
	20	0,000			



Ayuntamiento de
Ribadesella
PRINCIPADO DE ASTURIAS



Ayuntamiento de
Parres
PRINCIPADO DE ASTURIAS



Tc-8 "Carrandi-Borines"



Tc 8
"Carrandi-Borines"



Tc 9
"Cereceda-Arriondas"


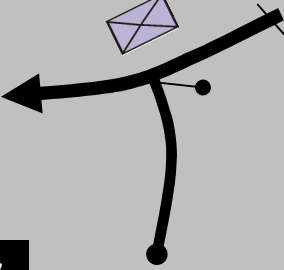




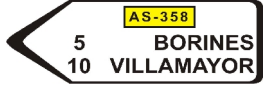


DISTANCIA		DIRECCIÓN		INFORMACIÓN	Km a CH
TOTAL	PARCIAL				
			<p>- 8 -</p>	CL-2 N 43°27'43" W 05°16'13" esquina valla	
				CL-2	
				CL-2	
				CL-2	
				CL-2	



Tc 8
"Carrandi-Borines"



Tc 9
"Cereceda-Arriondas"

DISTANCIA		DIRECCIÓN		INFORMACIÓN	Km a CH
TOTAL	PARCIAL				
		 6	44,0	CL-2 cambio de media Sin referencia	
		 7	 46,0	AS-358	
		 8	40,0	AS-358 	
		 9		AS-358 	
		 10	47,0	AS-358 	



Tc 8
"Carrandi-Borines"



Tc 9
"Cereceda-Arriondas"

DISTANCIA		DIRECCIÓN		INFORMACIÓN	Km a CH
TOTAL	PARCIAL				
		 11 0,000		AS-358 <div style="border: 1px solid red; padding: 5px; display: inline-block;">BORINES</div>	
		 12		PI-11 <div style="border: 1px solid black; padding: 5px; display: inline-block;"> PI-11 5 CERECEDA 7 ROBLEU </div>	
		 13		PI-11 N 43°22'11" W 5°17'46" Esquina Casa	 0,000



Ayuntamiento de
Ribadesella
PRINCIPADO DE ASTURIAS



Ayuntamiento de
Parres
PRINCIPADO DE ASTURIAS



Tc-9

"Cereceda-Arriondas"

V Rallye Clásico del Sella	12,660 km	0:20	37,98 km/h
	Tc 9 "Cereceda-Arriondas"		Reagrupamiento Arriondas

DISTANCIA		DIRECCIÓN		INFORMACIÓN	Km a CH
TOTAL	PARCIAL				
		1 		PI-11 N 43°22'11" W 5°17'46" Esquina Casa	
		2 		PI-11 	
		3 		PI-11 	
		4 		PI-11 	
		5 		PI-11 	



Tc 9
"Cereceda-Arriondas"





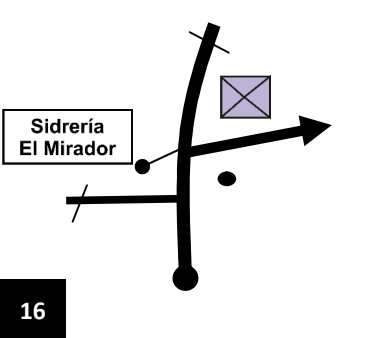





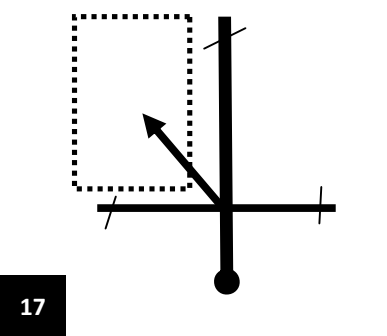


Reagrupamiento
Arriondas

DISTANCIA		DIRECCIÓN	INFORMACIÓN	Km a CH
TOTAL	PARCIAL			
		<div style="text-align: center;"> </div> <p style="text-align: center;">6</p>	PI-11	45,0
		<div style="text-align: center;"> </div> <p style="text-align: center;">7</p>	PI-11	
		<div style="text-align: center;"> </div> <p style="text-align: center;">8</p>	PI-11	
		<div style="text-align: center;"> </div> <p style="text-align: center;">9</p>	PI-11	
		<div style="text-align: center;"> </div> <p style="text-align: center;">10</p>	<div style="text-align: center;"> </div> <p>s/n</p> <div style="text-align: center; margin-top: 10px;"> </div>	49,0

V Rallye Clásico del Sella	12,660 km	0:20	37,98 km/h
	Tc 9 "Cereceda-Arriondas"		Reagrupamiento Arriondas

DISTANCIA		DIRECCIÓN	INFORMACIÓN	Km a CH
TOTAL	PARCIAL			
			s/n 	
			s/n 	
			s/n 	
			 s/n N 43°23'14" W 5°11'27" 	
			 N-634a	

V Rallye Clásico del Sella	12,660 km	0:20	37,98 km/h
	Tc 9 "Cereceda-Arriondas"		Reagrupamiento Arriondas

DISTANCIA		DIRECCIÓN	INFORMACIÓN	Km a CH
TOTAL	PARCIAL			
12,490	0,540		c/ Nicanor Piñole centro de salud   casa de cultura    Restaurante	0,170
12,660	0,170		 Parque de la Llera N 43°23'21" W 5°11'08" Reagrupamiento Arriondas	 0,000



Reagrupamiento
Arriondas



Tc 10
"Descenso del Sella"

DISTANCIA		DIRECCIÓN		INFORMACIÓN	Km a CH
TOTAL	PARCIAL				
		1		 c/ Los Castaños N 43°23'19" W 5°11'09"	 0,980
		2		 N-634a	0,900
		3	Sidrería El Mirador 	AS-260 	0,760
		4		AS-260 	0,060
		5		 AS-260 N 43°23'41" W 5°11'30" señales al revés	 0,000



Ayuntamiento de
Ribadesella
PRINCIPADO DE ASTURIAS



Ayuntamiento de
Parres
PRINCIPADO DE ASTURIAS



Tc-10

"Descenso del Sella"



Tc 10
"Descenso del Sella"



Fin Rallye
Ribadesella

DISTANCIA		DIRECCIÓN	INFORMACIÓN	Km a CH
TOTAL	PARCIAL			
	0,000		 AS-260 N 43°23'41" W 5°11'30" TABLAS señales al revés	
	0,638		AS-342 	
	0,268		s/n 	
	0,837		 s/n	
	1,544		 PR-1	



Tc 10
"Descenso del Sella"



Fin Rallye
Ribadesella

DISTANCIA		DIRECCIÓN	INFORMACIÓN	Km a CH
TOTAL	PARCIAL			
		<div style="text-align: center;"> 6 </div>	PR-1 <div style="border: 1px solid red; padding: 5px; display: inline-block;"> PR-1 BODE </div>	
		<div style="text-align: center;"> 7 </div>	PR-1	
		<div style="text-align: center;"> 8 </div>	PR-1	
		<div style="text-align: center;"> 9 </div>	PR-1 <div style="border: 1px solid red; padding: 5px; display: inline-block;"> FUENTES </div>	
		<div style="text-align: center;"> 10 </div>	PR-1	



Tc 10
"Descenso del Sella"



Fin Rallye
Ribadesella

DISTANCIA		DIRECCIÓN	INFORMACIÓN	Km a CH
TOTAL	PARCIAL			
		<div style="text-align: center;"> </div>	PR-1 <div style="text-align: center;"> </div>	
		<div style="text-align: center;"> </div>	PR-1 <div style="text-align: center;"> </div>	
		<div style="text-align: center;"> </div>	PR-1	
		<div style="text-align: center;"> </div>	PR-1 <div style="text-align: center;"> </div>	
		<div style="text-align: center;"> </div>	s/n <div style="text-align: center;"> </div>	



Tc 10
"Descenso del Sella"



Fin Rallye
Ribadesella

DISTANCIA		DIRECCIÓN	INFORMACIÓN	Km a CH
TOTAL	PARCIAL			
		<div style="text-align: center;"> 16 </div>	s/n 	
		<div style="text-align: center;"> 17 </div>	s/n	
		<div style="text-align: center;"> 18 </div>	s/n	
		<div style="text-align: center;"> 19 </div>	s/n	
		<div style="text-align: center;"> 20 </div>	s/n	



Tc 10
"Descenso del Sella" →

Fin Rallye
Ribadesella

DISTANCIA		DIRECCIÓN		INFORMACIÓN	Km a CH
TOTAL	PARCIAL				
				RS-3 	
				RS-3 	
				RS-3	
				RS-2 	
				RS-2 	



Tc 10
"Descenso del Sella" →

Fin Rallye
Ribadesella

DISTANCIA		DIRECCIÓN		INFORMACIÓN	Km a CH
TOTAL	PARCIAL				
		 26 0,000		RS-2 N 43°23'41" W 5°11'30" <div style="border: 1px solid red; padding: 2px; display: inline-block;">LA GÜERTONA</div>	
		 27		N-632	
		 28		c/ Marqueses de Argüelles <div style="border: 1px solid red; padding: 5px; display: inline-block;"> </div>	
		 29		Parking La Rula N 43°27'50" W 5°03'28" <div style="border: 1px solid blue; padding: 2px; display: inline-block;"> </div> Fin Rallye	